


Echelle : 1/200



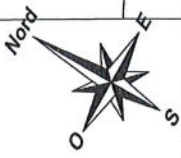
Parcelle : AB 503  
Surface : 15042 m<sup>2</sup>

Entre 01 et 02 passage d'un câble électrique souterrain dans le trottoir jusqu'à une armoire de comptage type C4



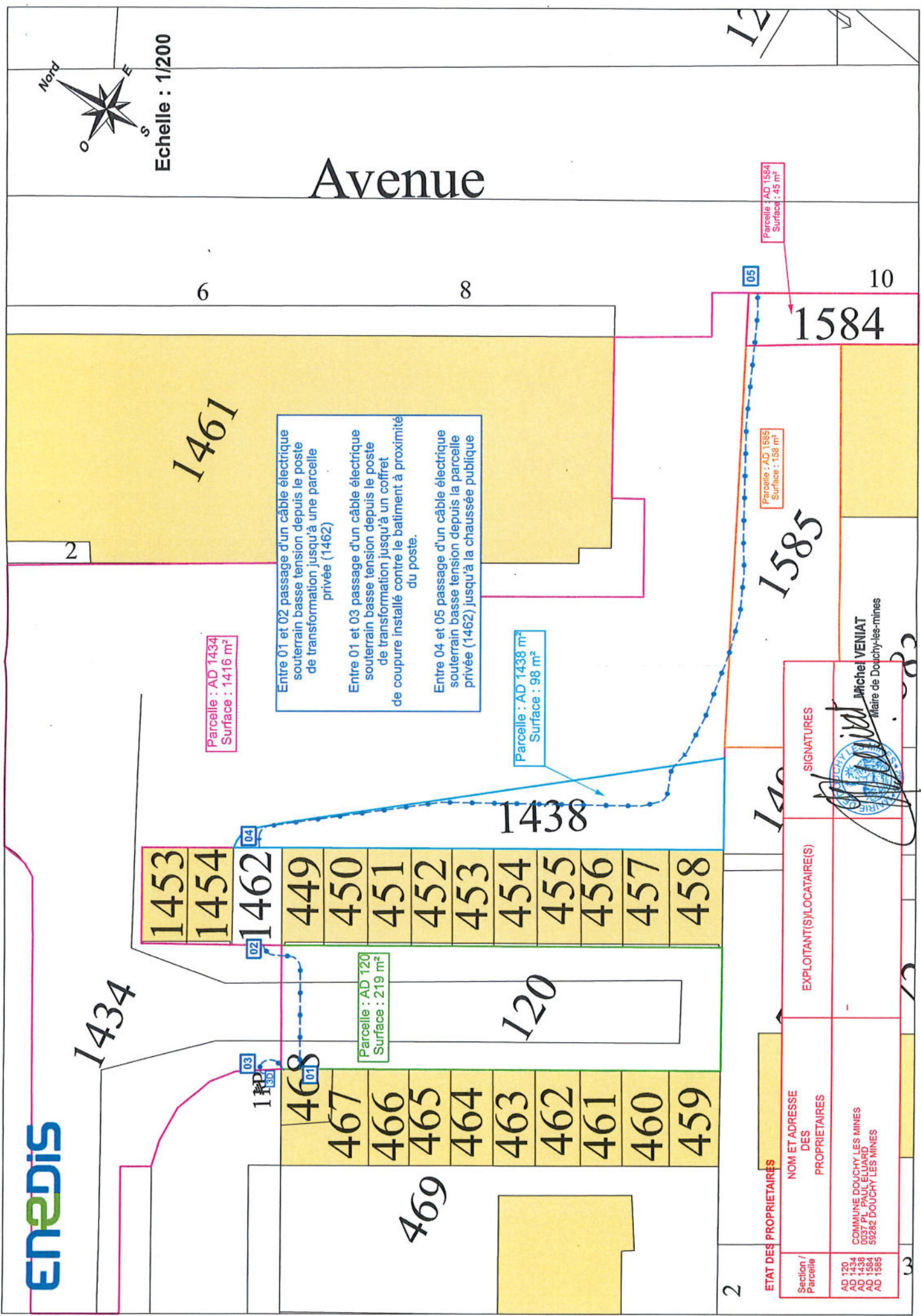
ETAT DES PROPRIETAIRES

Section / Parcelle	NOM ET ADRESSE DES PROPRIETAIRES	EXPLOITANT(S)/LOCATAIRE(S)	SIGNATURES
AB 503	COMMUNE DOUCHY-LES-MINES 0037 PL PAUL-ELIARD 59282 DOUCHY-LES-MINES	-	<p>Michel VENIAT Maire de Douchy-les-Mines</p>



Echelle : 1/200

Avenue



Parcelle : AD 1434  
Surface : 1416 m<sup>2</sup>

Entre 01 et 02 passage d'un câble électrique souterrain basse tension depuis le poste de transformation jusqu'à une parcelle privée (1462)

Entre 01 et 03 passage d'un câble électrique souterrain basse tension depuis le poste de transformation jusqu'à un coffret de coupure installé contre le bâtiment à proximité du poste.

Entre 04 et 05 passage d'un câble électrique souterrain basse tension depuis la parcelle privée (1462) jusqu'à la chaussée publique

Parcelle : AD 1438 m<sup>2</sup>  
Surface : 98 m<sup>2</sup>

Parcelle : AD 1585  
Surface : 158 m<sup>2</sup>

Parcelle : AD 1584  
Surface : 45 m<sup>2</sup>

Parcelle : AD 120  
Surface : 219 m<sup>2</sup>

enedis

SIGNATURES

EXPLOITANT(S)/LOCATAIRE(S)

ETAT DES PROPRIETAIRES

Section / Parcelle	NOM ET ADRESSE DES PROPRIETAIRES
AD 120	COMMUNE DOUCHY LES MINES
AD 1434	0037 PL PAUL ELUARD
AD 1584	59282 DOUCHY LES MINES
AD 1585	

*Michel VENIAT*  
Maire de Douchy-les-mines

- 1453
- 1454
- 1462
- 449
- 450
- 451
- 452
- 453
- 454
- 455
- 456
- 457
- 458

- 468
- 467
- 466
- 465
- 464
- 463
- 462
- 461
- 460
- 459

1434

120

1585

1584

1461

469

6

8

10

2

3

12